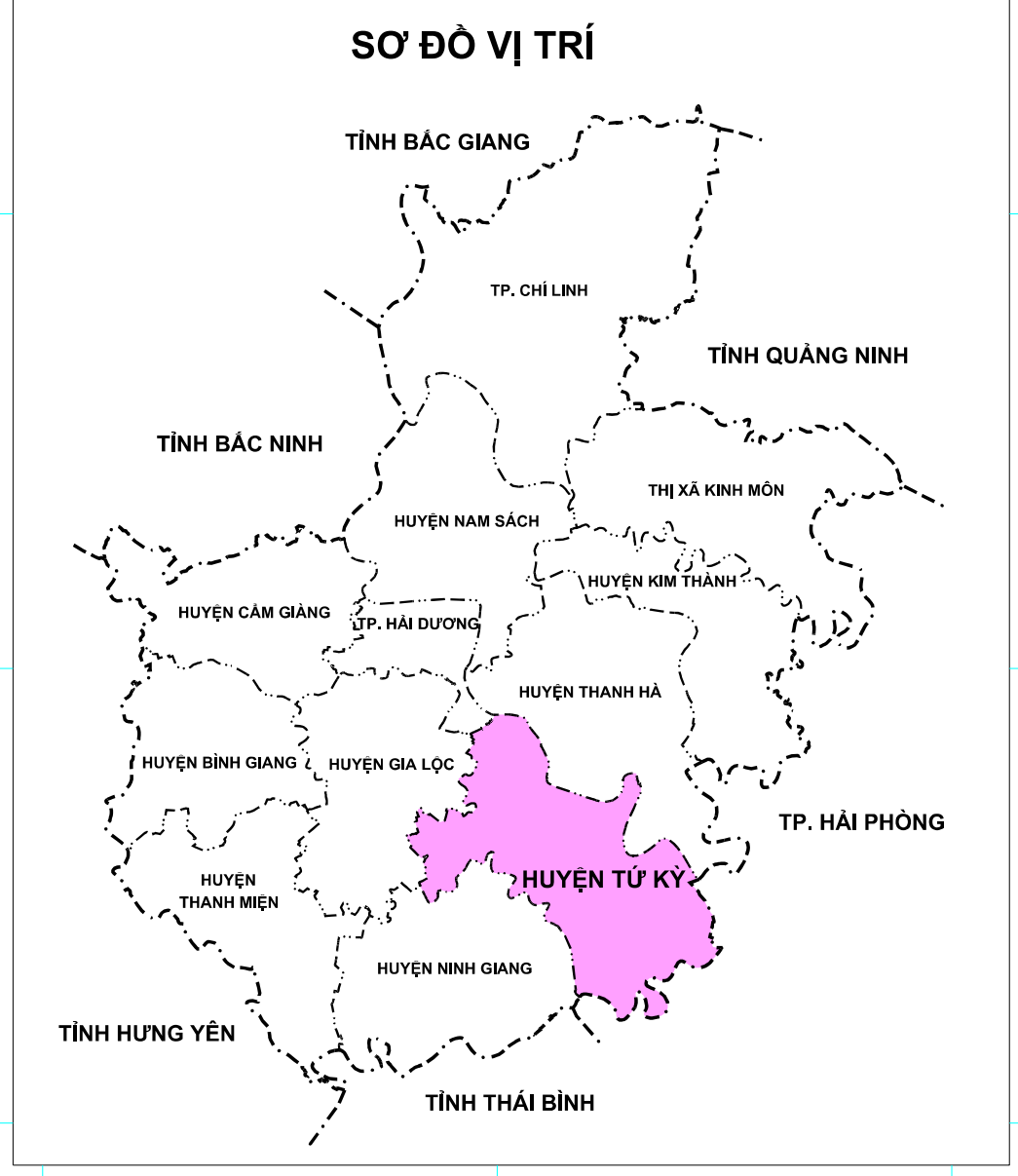
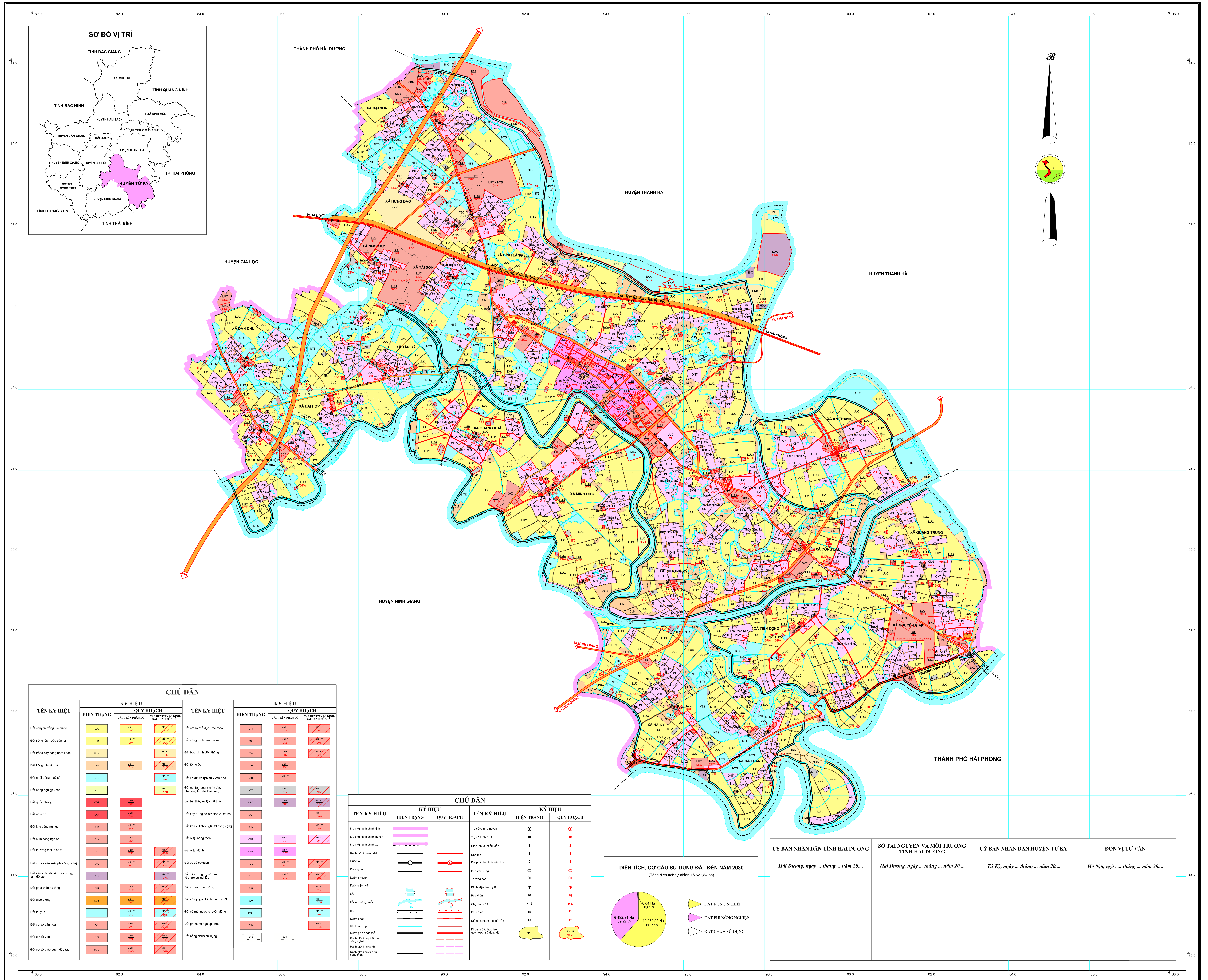


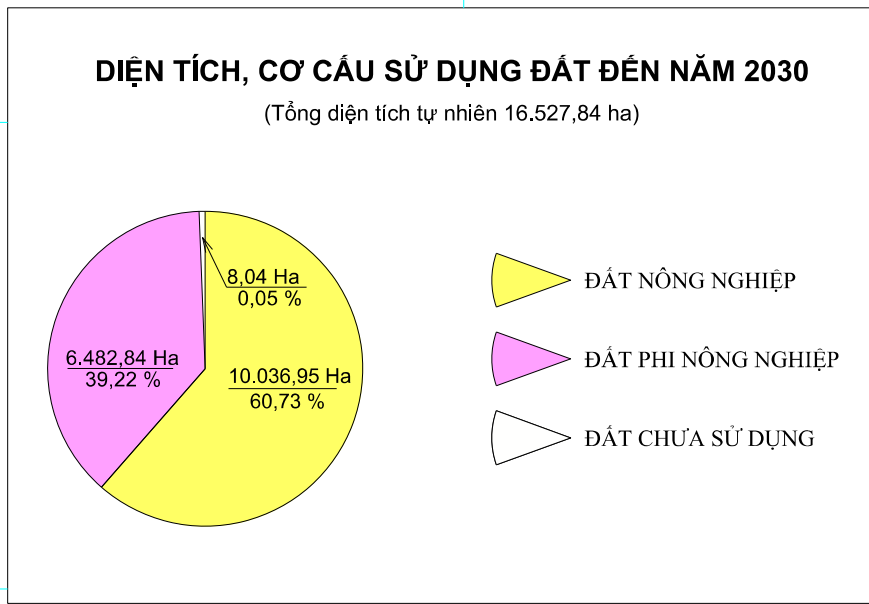
# BẢN ĐỒ ĐIỀU CHỈNH QUY HOẠCH SỬ DỤNG ĐẤT ĐẾN NĂM 2030

## HUYỆN TỨ KỲ - TỈNH HẢI DƯƠNG



CHÚ DẪN					
TÊN KÝ HIỆU	KÝ HIỆU		TÊN KÝ HIỆU	KÝ HIỆU	
	HIỆN TRẠNG	QUY HOẠCH		HIỆN TRẠNG	QUY HOẠCH
Đất chuyên trồng lúa nước	LUC	M&U/20/01	Đất cơ sở thể dục - thể thao	DTT	M&U/20/02
Đất trồng lúa nước còn lại	LUC	M&U/20/02	Đất công trình năng lượng	DNL	M&U/20/03
Đất trồng cây hàng năm khác	HAK	M&U/20/03	Đất trụ sở văn phòng	DVP	M&U/20/04
Đất trồng cây lâu năm	CLN	M&U/20/04	Đất tôn giáo	TRG	M&U/20/05
Đất nuôi trồng thủy sản	NVS	M&U/20/05	Đất cơ sở lịch sử - văn hóa	DCH	M&U/20/06
Đất nông nghiệp khác	NKH	M&U/20/06	Đất nghỉ ngơi, nghỉ dưỡng, nhà nghỉ, nhà lưu trú	NTD	M&U/20/07
Đất quốc phòng	QPH	M&U/20/07	Đất bãi thả, xử lý chất thải	DHT	M&U/20/08
Đất an ninh	DAN	M&U/20/08	Đất xây dựng cơ sở dịch vụ xã hội	DVX	M&U/20/09
Đất khu công nghiệp	DKN	M&U/20/09	Đất khu vui chơi, giải trí công cộng	DVK	M&U/20/10
Đất khu công nghệ cao	DKC	M&U/20/10	Đất ở tại nông thôn	ONT	M&U/20/11
Đất thương mại, dịch vụ	TKD	M&U/20/11	Đất ở tại đô thị	OPT	M&U/20/12
Đất cơ sở sản xuất nông nghiệp	SKN	M&U/20/12	Đất trụ sở cơ quan	TSC	M&U/20/13
Đất sản xuất vật liệu xây dựng, làm đồ gốm	SKV	M&U/20/13	Đất xây dựng trụ sở của tổ chức sự nghiệp	DTS	M&U/20/14
Đất giải tỏa quy hoạch	SKT	M&U/20/14	Đất cơ sở tín ngưỡng	TNG	M&U/20/15
Đất giao thông	GOV	M&U/20/15	Đất nông nghiệp, kinh doanh, nuôi	SKN	M&U/20/16
Đất thủy lợi	SKL	M&U/20/16	Đất cơ sở nước chuyên dùng	NWC	M&U/20/17
Đất cơ sở văn hóa	DVH	M&U/20/17	Đất phi nông nghiệp khác	PNK	M&U/20/18
Đất cơ sở y tế	DVT	M&U/20/18	Đất trồng cây sử dụng	BCH	M&U/20/19
Đất cơ sở giáo dục - đào tạo	DGD	M&U/20/19			

CHÚ DẪN					
TÊN KÝ HIỆU	KÝ HIỆU		TÊN KÝ HIỆU	KÝ HIỆU	
	HIỆN TRẠNG	QUY HOẠCH		HIỆN TRẠNG	QUY HOẠCH
Đường phân ranh giới	—		Trụ sở UBND huyện	●	●
Đường phân ranh giới xã	—		Trụ sở UBND xã	●	●
Ranh giới khu dân cư	—		Điện, chiếu, chiếu, đèn	—	—
Quốc lộ	—		Nhà thờ	—	—
Đường tỉnh	—		Đập phi thanh, truyền tải	—	—
Đường huyện	—		Sân vận động	—	—
Đường liên xã	—		Trường học	—	—
Cầu	—		Bệnh viện, trạm y tế	—	—
Hồ, ao, sông, suối	—		Bưu điện	—	—
Đê	—		Chợ, trạm điện	—	—
Đường sắt	—		Đài phát thanh, truyền hình	—	—
Kênh mương	—		Đền thờ người sáng lập	—	—
Đường điện cao thế	—		Khu vực đất trồng cây lương thực	—	—
Ranh giới khu phi nông nghiệp	—		Khu vực đất trồng cây công nghiệp	—	—
Ranh giới khu đô thị	—		Khu vực đất trồng cây ăn quả	—	—
Ranh giới khu dân cư	—				



ỦY BAN NHÂN DÂN TỈNH HẢI DƯƠNG	SỞ TÀI NGUYÊN VÀ MÔI TRƯỜNG TỈNH HẢI DƯƠNG	ỦY BAN NHÂN DÂN HUYỆN TỨ KỲ	ĐƠN VỊ TƯ VẤN
Hải Dương, ngày ... tháng ... năm 20...	Hải Dương, ngày ... tháng ... năm 20...	Tứ Kỳ, ngày ... tháng ... năm 20...	Hà Nội, ngày ... tháng ... năm 20...

**NGUỒN TÀI LIỆU**  
 - Bản đồ quy hoạch sử dụng đất đến năm 2030 huyện Tứ Kỳ  
 - Bản đồ quy hoạch xây dựng vùng huyện Tứ Kỳ đến năm 2030, tầm nhìn đến năm 2050  
 - Bản đồ kế hoạch sử dụng đất năm 2022 huyện Tứ Kỳ  
 - Số liệu thống kê đất đai năm 2022 huyện Tứ Kỳ

**TỶ LỆ 1 : 25 000**